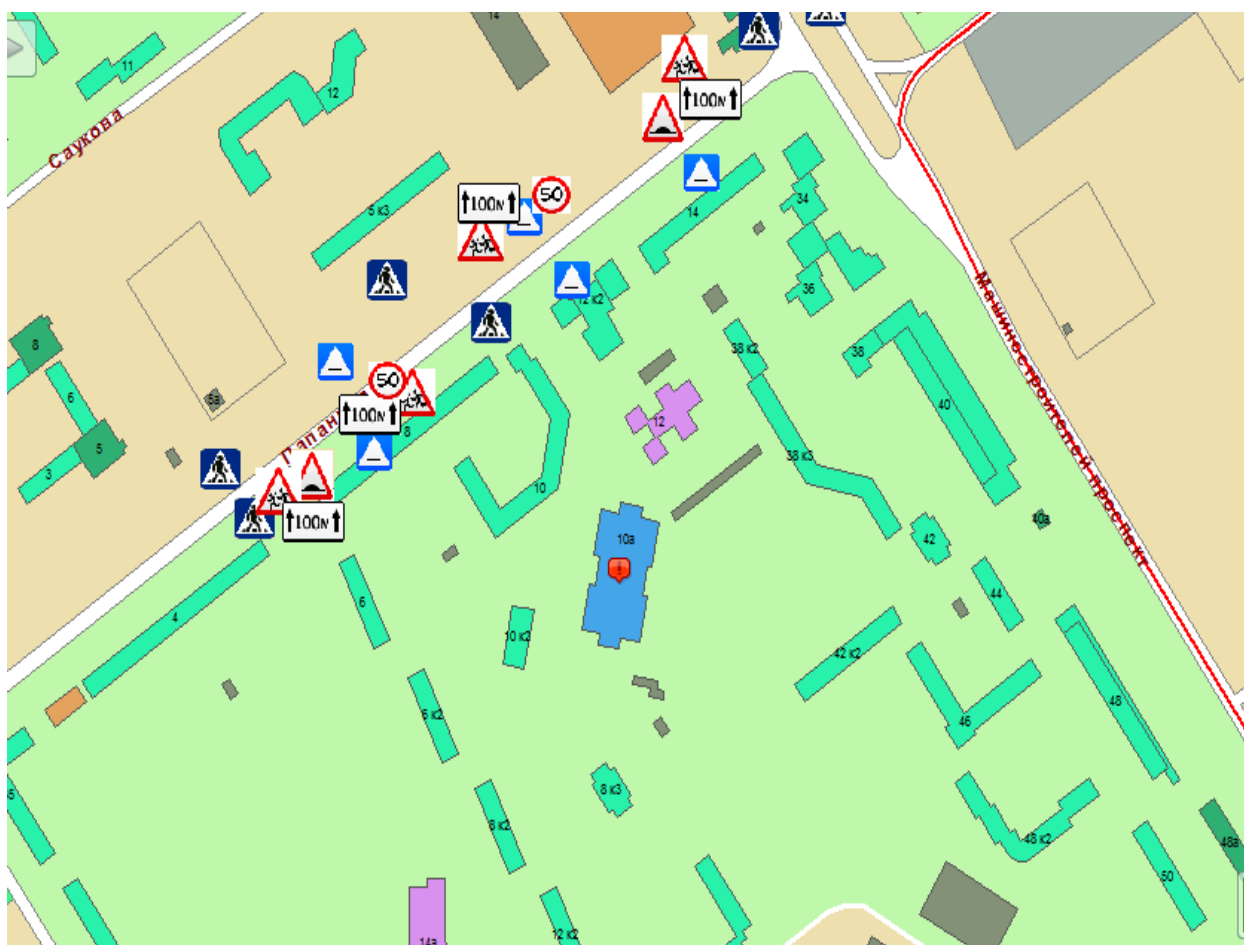





1.2. План-схема организации дорожного движения в непосредственной близости от общеобразовательного учреждения с размещением соответствующих технических средств, маршруты движения обучающихся и расположение парковочных мест.





 - 5.20 Искусственная неровность

 - 5.19.1 (2) Пешеходный переход

 - 1.17 Искусственная неровность

 - 1.23 Дети

 - 8.2.1 Указывает протяженность опасного участка дороги, обозначенного предупреждающими знаками, или зону действия запрещающих и информационно-указательных знаков

 - 3.24 «Ограничение максимальной скорости» Запрещается движение со скоростью (км/ч), превышающей указанную на знаке