

«УТВЕРЖДАЮ»

Руководитель образовательного учреждения
МОУ СОШ № 48

_____ И.Н. Журина

« » июля 2013 г.

СОГЛАСОВАНО

Главный государственный инспектор
безопасности дорожного движения
города Ярославля

_____ А.К.Иереев

СОГЛАСОВАНО

Директор департамента образования
мэрии города Ярославля

_____ С.В.Терех

ПАСПОРТ

дорожной безопасности муниципального общеобразовательного учреждения
Муниципальное образовательное учреждение средняя общеобразовательная школа № 48
(наименование учреждения)

2013 год

Общие сведения

Муниципальное образовательное учреждение средняя общеобразовательная школа № 48
(наименование муниципального общеобразовательного учреждения – далее ОУ)

Тип ОУ Бюджетное

Местонахождение ОУ: 150065, г. Ярославль, ул. Папанина, 10 А

Фактический адрес ОУ: 150065, г. Ярославль, ул. Папанина, 10 А

Руководители ОУ:

Директор Журина Ирина Николаевна (4852) 75 32 04
(фамилия, имя, отчество) (телефон)

Заместитель директора
по учебной работе Сопетина Ирина Вадимовна (4852) 74 37 67
(фамилия, имя, отчество) (телефон)

Заместитель директора
по воспитательной работе Зорина Ольга Игоревна (4852) 75 34 42
(фамилия, имя, отчество) (телефон)

Ответственные сотрудники
муниципального органа
управления образованием _____

(должность)
Абрамова Елена Геннадьевна (4852) 40 51 19
(фамилия, имя, отчество) (телефон)

Сметанина Кристина Владимировна (4852) 40 51 18
(фамилия, имя, отчество) (телефон)

Ответственные от отдела
ГИБДД УМВД
по Ярославской области

_____ Кузнецова Ирина Витальевна
(должность) (фамилия, имя, отчество)

_____ Сафонов Лев Юрьевич
(должность) (фамилия, имя, отчество)

_____ Артемова Елена Викторовна
(должность) (фамилия, имя, отчество)

(4852) 584 - 910, 584 - 912, 584 - 913
(телефон)

Ответственные педагоги
за мероприятия по профилактике
детского травматизма

Заместитель директора по
воспитательной работе Зорина Ольга Игоревна
(должность) (фамилия, имя, отчество)

(4852) 75 34 42
(телефон)

Количество обучающихся

967

Наличие уголка по БДД

имеется, фойе школы, 1 этаж
(если имеется, указать место расположения)

Наличие класса по БДД

нет

(если имеется, указать место расположения)

Наличие автоплощадок по БДД в рекреации

Наличие автобуса в ОУ (школьного) или любого другого, предназначенного для перевозки обучающихся (воспитанников)

нет

(при наличии автобуса)

Владелец автобуса

нет

(ОУ, муниципальное образование и др.)

Время занятий в ОУ:

1-ая смена: 8:00 – 13:50

2-ая смена: 14:00 – 18:50

внеклассные занятия: 17:00 – 19:00

Телефоны оперативных служб:

МЧС

(4852) 79-08-13, 32-96-24

Полиция

(4852) 24-02-02, 24-18-22, 24-07-37

Скорая помощь

(4852) 24-03-01

ДЭО, осуществляющая содержание УДС

(4852) 40-40-40

Приложения.

1. Образцы схем муниципального общеобразовательного учреждения:

1.1. План – схема района расположения ОУ, пути движения транспортных средств и обучающихся;

1.2. План-схема организации дорожного движения в непосредственной близости от ОУ с размещением соответствующих технических средств, маршруты движения обучающихся и расположение парковочных мест;

1.3. План – схема путей движения транспортных средств к местам разгрузки/погрузки и рекомендуемых безопасных путей передвижения обучающихся по территории муниципального общеобразовательного учреждения.

2. Пояснительная записка к паспорту дорожной безопасности муниципального общеобразовательного учреждения.

Образцы схем муниципального общеобразовательного учреждения.

1.1. План-схема района расположения ОУ, пути движения транспортных средств и обучающихся



Рекомендации к составлению план-схемы района расположения ОУ.

1. Район расположения общеобразовательного учреждения определяется группой жилых домов, зданий и улично-дорожной сетью с учетом остановок общественного транспорта, центром которого является непосредственно образовательное учреждение.

2. Территория, указанная в схеме, включает в себя:

- образовательное учреждение;
- стадион вне территории ОУ, на котором могут проводиться занятия по физической культуре (при наличии);
- парк, в котором преподавателями проводятся занятия на открытом воздухе (при наличии);
- спортивно-оздоровительный комплекс (при наличии);
- жилые дома, в которых проживает большая часть обучающихся данного общеобразовательного учреждения;
- автомобильные дороги и тротуары;

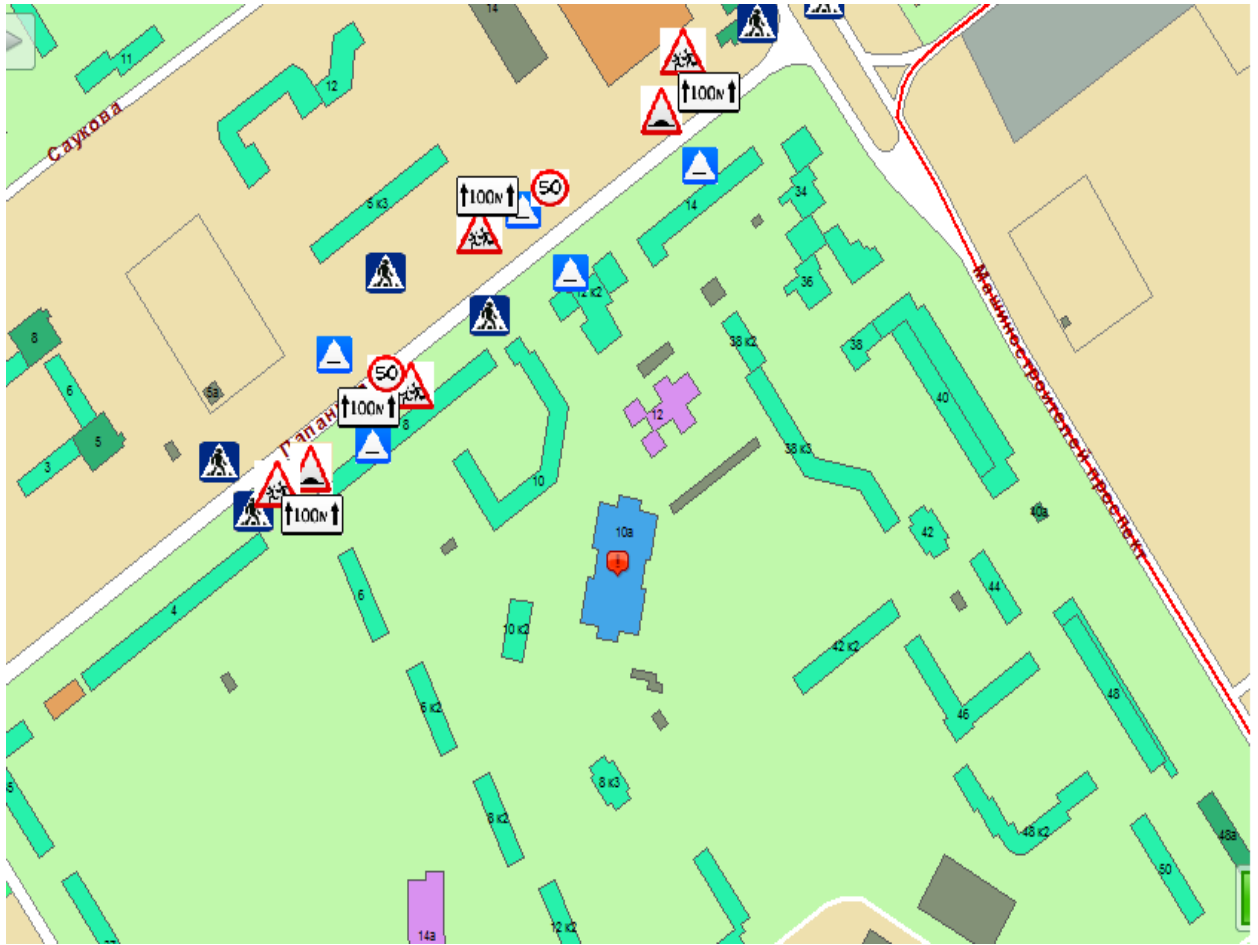
3. На схеме обозначено:


- расположение жилых домов, зданий и сооружений;
- сеть автомобильных дорог;
- пути движения транспортных средств;
- пути движения обучающихся в/из общеобразовательного учреждения;
- уличные (наземные – регулируемые/нерегулируемые) и внеуличные (надземные и подземные) пешеходные переходы;
- названия улиц и нумерация домов.

Схема необходима для общего представления о районе расположения ОУ. Для изучения безопасности движения обучающихся на схеме обозначены наиболее частые пути движения обучающихся от дома (от отдаленных остановок маршрутных транспортных средств) к ОУ и обратно.

При исследовании маршрутов движения обучающихся необходимо уделить особое внимание опасным зонам, где часто обучающиеся пересекают проезжую часть не по пешеходному переходу.


1.2. План-схема организации дорожного движения в непосредственной близости от общеобразовательного учреждения с размещением соответствующих технических средств, маршруты движения обучающихся и расположение парковочных мест.





 - 5.20 Искусственная неровность

 - 5.19.1 (2) Пешеходный переход

 - 1.17 Искусственная неровность

 - 1.23 Дети

 - 8.2.1 Указывает протяженность опасного участка дороги, обозначенного предупреждающими знаками, или зону действия запрещающих и информационно-указательных знаков

 - 3.24 «Ограничение максимальной скорости» Запрещается движение со скоростью (км/ч), превышающей указанную на знаке

Рекомендации к составлению схемы организации дорожного движения в непосредственной близости от общеобразовательного учреждения

1. Схема организации дорожного движения ограничена автомобильными дорогами, находящимися в непосредственной близости от общеобразовательного учреждения;

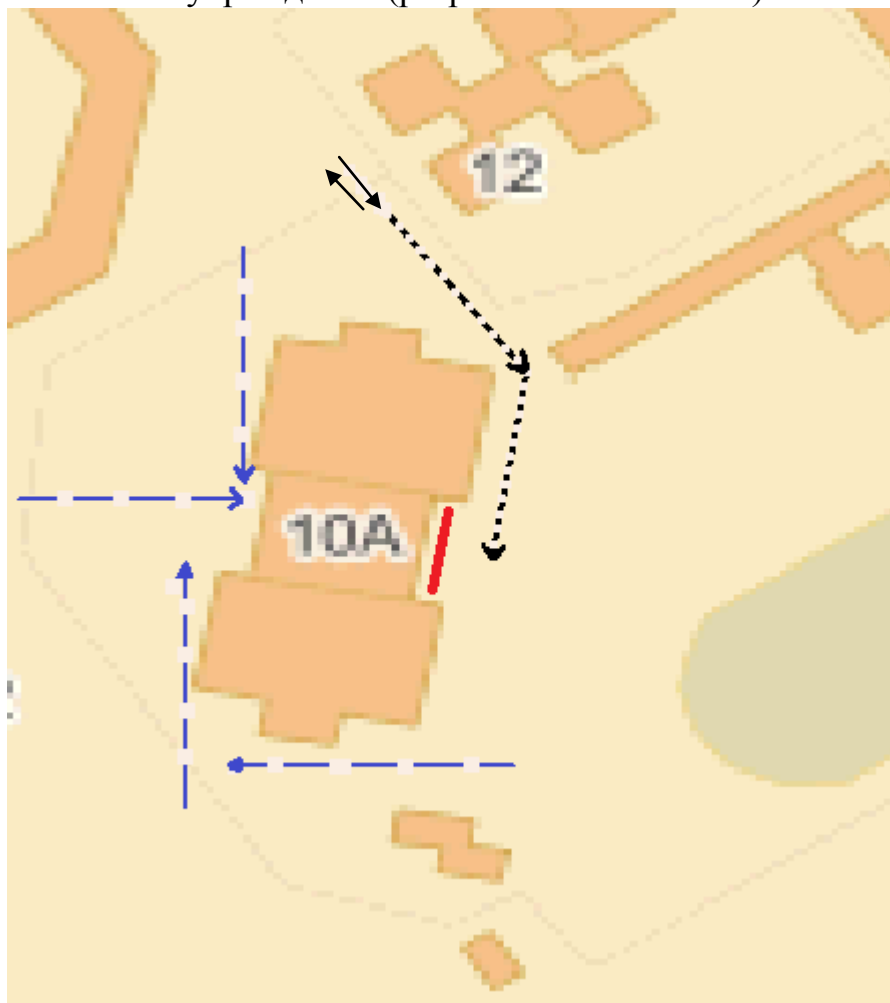
2. На схеме обозначено:





- здание ОУ с указанием территории, принадлежащей непосредственно ОУ (при наличии указать ограждение территории);
- автомобильные дороги и тротуары;
- уличные (наземные – регулируемые/нерегулируемые) и внеуличные (надземные и подземные) пешеходные переходы на подходах к ОУ;
- дислокация существующих дорожных знаков и дорожной разметки;
- другие технические средства организации дорожного движения;
- направление движения транспортных средств по проезжей части;
- направление безопасного маршрута движения обучающихся.

3. На схеме указано расположение остановок маршрутных транспортных средств и безопасные маршруты движения обучающихся от остановочного пункта к ОУ и обратно.

4. При наличии стоянки (парковочных мест) около ОУ, указывается место расположение и безопасные маршруты движения обучающихся от парковочных мест к ОУ и обратно.

1.3. План-схема движения транспортных средств к местам разгрузки/погрузки и рекомендуемые пути передвижения обучающихся по территории общеобразовательного учреждения (разрабатывается в ОУ).



-  - въезд/выезд грузовых транспортных средств
-  - движение грузовых транспортных средств по территории образовательного учреждения
-  - движение детей и подростков на территории образовательного учреждения
-  - место разгрузки/погрузки

Рекомендации к составлению схемы пути движения транспортных средств к местам разгрузки/погрузки

На схеме указывается примерная траектория движения транспортного средства на территории ОУ, в том числе место погрузки/разгрузки, а также безопасный маршрут движения обучающихся во время погрузочно-разгрузочных работ.

В целях обеспечения безопасного движения обучающихся по территории ОУ необходимо исключить пересечение пути движения детей и пути движения транспортных средств.

Пояснительная записка к паспорту дорожной безопасности муниципального общеобразовательного учреждения

1. Паспорт дорожной безопасности муниципального общеобразовательного учреждения (далее – Паспорт) предназначен для отображения информации о муниципальном общеобразовательном учреждении

(наименование учреждения)

(далее – ОУ) с точки зрения обеспечения безопасности обучающихся на этапах их перемещения «дом – ОУ – дом», для использования педагогическим составом и сотрудниками Госавтоинспекции в работе по разъяснению безопасного передвижения и поведения обучающихся на улично-дорожной сети вблизи ОУ и на маршруте «ОУ – дом», для подготовки мероприятий по предупреждению детского дорожно-транспортного травматизма.

Паспорт ведется ответственным сотрудником муниципального общеобразовательного учреждения совместно с сотрудниками отдела ГИБДД УМВД по Ярославской области, которые оказывают помощь в разработке Паспорта, а также при внесении необходимых изменений в отдельные разделы Паспорта (схемы, перечни мероприятий по предупреждению ДТП с участием обучающихся). Сотрудники отдела ГИБДД УМВД по Ярославской области в рамках консультаций предоставляют общеобразовательным учреждениям предварительно проработанную (с обозначением пешеходных переходов, дорожных знаков и др.) план-схему района расположения ОУ. Полученная схема дорабатывается, обозначаются пути движения транспортных средств и обучающихся в/из образовательного учреждения, и переносятся в Паспорт ответственными сотрудниками общеобразовательных учреждений.

Оригинал Паспорта хранится в ОУ, копия - в контрольно-наблюдательном деле в подразделении ГИБДД УМВД по Ярославской области.

2. Типовой Паспорт должен иметь титульный лист и содержать следующие разделы:

- Общие сведения;
- План-схемы;

2.1. Титульный лист должен содержать:

надпись «Паспорт дорожной безопасности образовательного учреждения» и наименование образовательного учреждения в соответствии с Уставом;

в верхней части листа слева надпись «Утверждаю» и реквизиты (ФИО, дата утверждения) руководителя образовательного учреждения;

Ниже с правой и левой стороны листа «СОГЛАСОВАНО» и реквизиты (ФИО, дата утверждения) ответственного руководителя отдела ГИБДД УМВД по Ярославской области и директора департамента образования мэрии города Ярославля.

Внизу листа указывается год подготовки Паспорта.

2.2. Раздел «Общие сведения» должен содержать следующую информацию:

- Наименование ОУ;
- Тип ОУ;
- Местонахождения адрес ОУ;

- Фактический адрес ОУ (если отличается от юридического);
- Руководители ОУ: Директор (заведующий);
Заместитель директора по учебной работе;
Заместитель директора по воспитательной работе;
- Ответственный (ые) от муниципального органа управления образованием (телефон, адрес);
- Ответственный (ые) от отдела ГИБДД УМВД по Ярославской области (телефон, адрес);
- Ответственные за мероприятия по профилактике детского травматизма (телефон, адрес);
- Количество учащихся;
- Наличие уголка по БДД (если имеется, указать место расположения);
- Наличие класса по БДД (если имеется, указать место расположения);
- Наличие автогородка (площадки) по БДД (если имеется);
- Наличие автобуса в ОУ;
- Расписание занятий в ОУ: 1-ая смена: _____
2-ая смена: _____
внеклассные занятия: _____
- Телефоны: оперативных служб: МЧС, Полиция, Скорая помощь;
дорожно-эксплуатационных организаций, осуществляющих
содержание УДС;

2.3. План-схемы, рекомендуемые к размещению в Паспорте:

- план-схема района расположения ОУ, пути движения транспортных средств и обучающихся;
- схема организации дорожного движения в непосредственной близости от образовательного учреждения с размещением соответствующих технических средств, маршруты движения обучающихся и расположение парковочных мест;
- пути движения транспортных средств к местам разгрузки/погрузки и рекомендуемых безопасных путей передвижения обучающихся по территории образовательного учреждения (в случае осуществления доставки грузов в ОУ автомобильным транспортом).
- Паспорт может содержать и ряд других схем

2.5. Паспорт может содержать любую другую информацию, позволяющую объективно оценить положение дел в ОУ в части, касающейся обеспечения безопасности обучающихся.

